

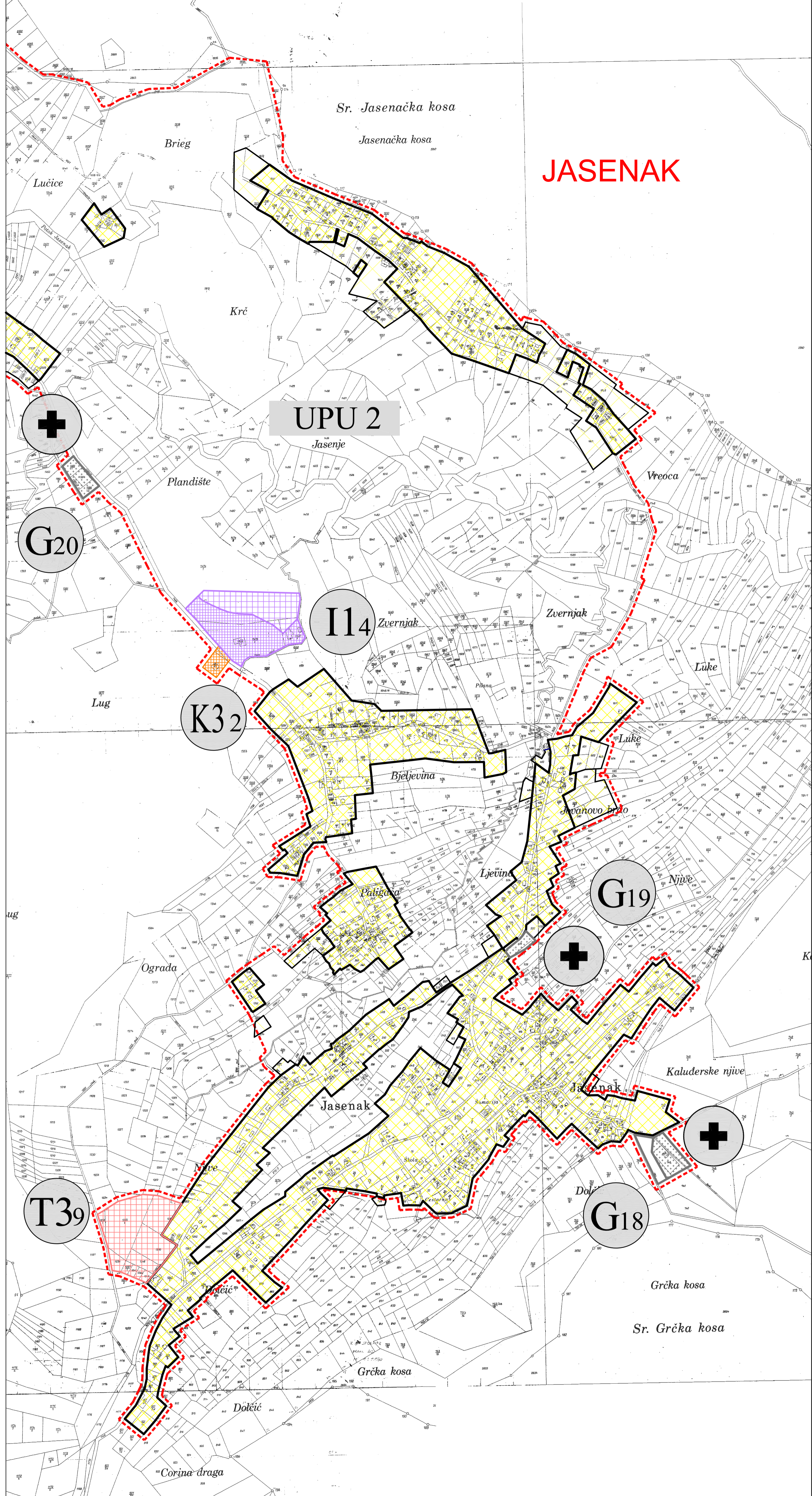


PRJEDLOG PLANA  
PONOVA  
JAVNA RASPRAVA

KARLOVAČKA ŽUPANIJA  
**GRAD OGULIN**  
**PROSTORNI PLAN**  
**UREĐENJA**  
III IZMJENE I DOPUNE  
GRAĐEVINSKA PODRUČJA NASELJA

Nositelj izrade: Karlovačka županija, Grad Ogulin

Stručni izrađivač: Zavod za prostorno uređenje Karlovačke županije



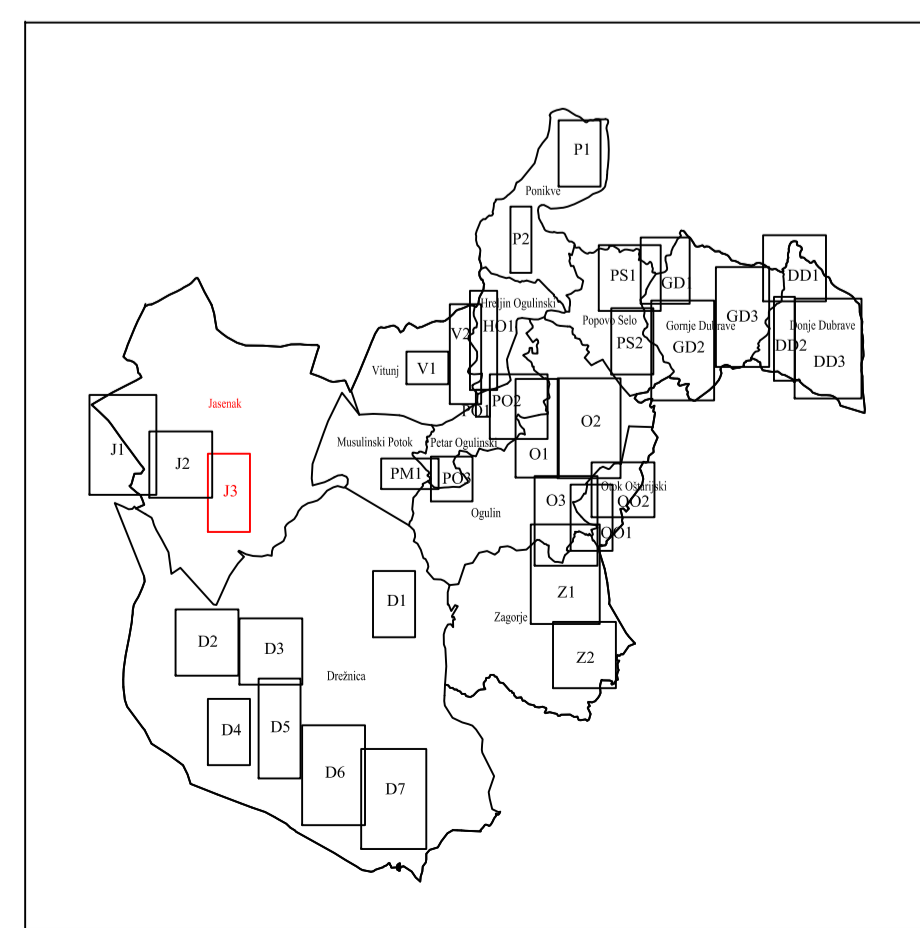
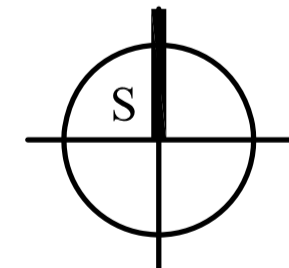
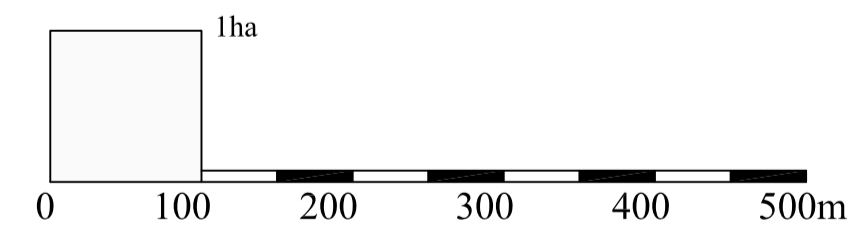
TUMAČ ZNAKOVLJA:

- GRANICA ŽUPANIJE / OBUHVAT PPUG-a
- GRANICA GRADA / OBUHVAT PPUG-a
- GRANICA NASELJA

- OSTALE GRANICE
- GRANICA UPU-a
  - GRANICA DPU-a
  - GRAĐEVINSKO PODRUČJE -IZGRAĐENI DIO
  - GRAĐEVINSKO PODRUČJE -NEIZGRAĐENI DIO
  - GRAĐEVINSKO PODRUČJE -NEUREĐENI DIO

- PROSTORI / POVRŠINE ZA RAZVOJ I UREĐENJE  
RAZVOJ I UREĐENJE PROSTORA / POVRŠINA NASELJA
- IZGRAĐENI DIO GRAĐEVINSKOG PODRUČJA NASELJA
  - NEIZGRAĐENI DIO GRAĐEVINSKOG PODRUČJA NASELJA
  - NEUREĐENI DIO GRAĐEVINSKOG PODRUČJA NASELJA

- RAZVOJ I UREĐENJE PROSTORA / POVRŠINA IZVAN NASELJA
- GOSPODARSKA NAMJENA - PROIZVODNA pretežito industrijska - I1
  - POVRŠINE ZA ISKORIŠTAVANJE MINERALNIH SIROVINA kamenolom - E3
  - POVRŠINE UZGAJALIŠTA
  - POSLOVNA NAMJENA pretežito uslužna - K1, komunalno servisna - K3
  - UGOSTITELJSKO TURISTIČKA NAMJENA hotel - T1, turističko naselje - T2, kamp - T3, eko-turizam - T4
  - SPORTSKO REKREACIJSKA NAMJENA golf igralište - R1, centar za zimske sportove - R3,
  - POVRŠINE INFRASTRUKTURNIH SUSTAVA
  - GROBLJE



Grafička obrada: Zavod za prostorno uređenje Karlovačke županije

Karlovac, ožujak 2018.

Županija <b>KARLOVAČKA ŽUPANIJA</b>	
Jednica lokalne samouprave <b>GRAD OGULIN</b>	
Naziv prostornog plana <b>PROSTORNI PLAN UREĐENJA - III. IZMJENE I DOPUNE</b>	
Naziv kartografskog prikaza <b>GRAĐEVINSKA PODRUČJA NASELJA - J3</b> <b>JASENAK</b>	
Broj kartografskog prikaza <b>4.25.</b>	Mjerilo kartografskog prikaza <b>1 : 5 000</b>
Odluka o izradi prostornog plana (službeno glasil): <b>Glasnik Karlovačke županije broj 09/15</b>	Odluka predstavničkog tijela o donošenju plana:
Javna rasprava (datum objave): <b>Večernji list, 25.12. 2016.</b>	Javni uvid održan: <b>03.01. - 18.01.2017.</b>
Ponovna javna rasprava (datum objave):	Ponovni javni uvid održan:
Pečat tijela odgovornog za provođenje javne rasprave:  M.P.	Odgovorna osoba: <b>Slavica Zubčić, dipl.inž.arh.</b> ime, prezime i potpis
Pravna osoba koja je izradila plan: <b>Zavod za prostorno uređenje Karlovačke županije, Hauškova 1, Karlovac</b>	
Pečat pravne osobe koja je izradila plan:  M.P.	Odgovorna osoba: <b>Mario Kečkeš, dipl.inž.arh.</b> potpis
Koordinator plana (odgovorni voditelj): <b>Vlatka Borota, dipl.inž.arh.</b>	
Stručni tim u izradi plana: <b>Mario Kečkeš, dipl.inž.arh.</b> <b>Zlatko Cindrić, dipl.ing.biolo. s ekol.</b> <b>Vlatka Borota, dipl.inž.arh.</b> <b>Marinko Maradin, dipl.inž.arh.</b> <b>Boris Simić, dipl.inž.građ.</b>	
Pečat predstavničkog tijela:  M.P.	Gradonačelnik: <b>Dalibor Domitrović, ing.stroj.</b> potpis
Istovjetnost ovog prostornog plana s izvornikom ovjerava:  ime, prezime i potpis	Pečat nadležnog tijela:  M.P.